井冈山参观图



BYU LIBRARY
MAP COLLECTION
DISCARD
BYU Map Collection
PROVO, UTAH

University of Alberta Libraries
William C. Wonders Map Collection

China F-57 (1977)

G7822
.C5
1977
.C5

井冈山参观图

BYU LIBRARY
MAP COLLECTION
DEC 11 1979
PROVO, UTAH

井 冈 山

井冈山，位于湘赣边界罗霄山脉中段，是伟大领袖和导师毛主席亲手创建的我国第一个农村革命根据地。井冈山革命根据地包括江西宁冈、永新、遂川、莲花县和现在的井冈山管理局，以及湖南酃县、茶陵等县。

一九二七年九月，伟大领袖和导师毛主席亲自发动和领导了具有伟大意义的秋收起义和向井冈山的进军，把革命红旗插上了井冈山，点燃了"工农武装割据"的星星之火，为中国革命开辟了以农村包围城市、最后夺取城市的光辉道路。一九二八年四月"八一"南昌起义部队的一部分战转至湘南，年关暴动后，在朱德、陈毅等同志的率领下，来到井冈山，与毛主席领导的部队胜利会师。

在井冈山斗争的艰苦岁月里，毛主席把马列主义的普遍真理同中国革命的具体实践相结合，战胜了党内机会主义路线，粉碎了国民党反动派一次又一次残酷的军事进攻和经济封锁，使根据地一天一天地扩大，土地革命一天一天地深入，工农政权和革命武装力量一天一天地壮大。毛主席科学地总结了井冈山革命斗争的经验，写下了《中国的红色政权为什么能够存在？》、《井冈山的斗争》等光辉著作。毛主席开辟的井冈山道路——以农村包围城市、最后夺取城市的道路，是中国革命唯一正确的道路。

中华人民共和国成立后，井冈山人民在毛主席革命路线指引下，"发扬革命传统，争取更大光荣"，取得了社会主义革命和社会主义建设的胜利，取得了无产阶级文化大革命的伟大胜利。今天，井冈山"旧貌变新颜"，"到处莺歌燕舞"，一派大好形势。工农业生产蓬勃发展。人民生活水平不断提高。新建公路，四通八达。从茨坪乘汽车东至泰和、吉安、南昌；南至遂川、赣州；西至酃县、茶陵；北通宁冈、永新、莲花、安源，并可直达毛主席故乡——韶山。

八角楼红灯永放光芒，井冈山红旗高高飘扬。井冈山是中国革命胜利的摇篮。革命人民向往井冈山，敬仰井冈山，络绎不绝地来到井冈山参观学习，瞻仰革命圣地。毛主席亲自培育的井冈山革命精神和光荣传统，将永远激励着革命人民高举毛主席的伟大旗帜，紧跟英明领袖华主席，在无产阶级专政下继续革命的大道上奋勇前进。

江西省测绘局编制
江西人民出版社出版 陕西人民印刷厂印刷 江西省新华书店发行
1977年10月第1版第1次印刷 开张：787×1092 1/4 书号：12110·6 定价：0.20元

井冈山革命纪念地主要参观点简介

茨　坪： 现为井冈山管理局所在地。海拔八百二十米，是个群山环抱的小盆地。这里有毛主席旧居和红四军军部等革命旧址，并建有井冈山革命博物馆，供工农兵群众和国际友人参观瞻仰。

大　井： 位于茨坪的西南面。这里有毛主席旧居和红军医疗所等革命旧址。

小　井： 位于茨坪西面。有红军医院旧址和红军烈士墓。

黄洋界： 位于茨坪西北面。井冈山五大哨口之一，地势险要，海拔一千三百多米。一九二八年八月，著名的黄洋界保卫战就发生在这里。

八面山： 井冈山五大哨口之一，海拔一千四百多米。群山重叠，高耸入云。

双马石： 井冈山五大哨口之一，海拔九百多米，这里有两块天然叠成的大石头，形状好象两个马头，双马石由此得名。

桐木岭： 位于茨坪的东北面。井冈山五大哨口之一，海拔八百多米。

朱砂冲： 位于茨坪南面。井冈山五大哨口之一，海拔四百多米。地势险要，是茨坪通往遂川必经之地。

黄　坳： 在茨坪的南面。地形条件良好，是井冈山军事根据地的南大门。

古　城： 座落在永（新）宁（冈）公路上的一个小集镇。在文昌宫，当年毛主席主持召开了"古城会议"，讨论和决定建立井冈山革命根据地。

砻　市： 宁冈县城。一九二八年四月，朱德等同志率领"八一"南昌起义保存下来的部队和毛主席领导的部队在这里胜利会合，并宣布成立了中国工农红军第四军。这里有毛主席和朱德同志的旧居。

茅　坪： 在井冈山的北麓。一九二八年在这里曾是湘赣边界党、政、军最高领导机关和红军后方机关的所在地。毛主席曾在这里主持召开了象山庵联席会议和边界党的第一次代表大会。

大　陇： 位于黄洋界西麓。为了粉碎敌人的经济封锁，一九二八年七月，毛主席领导根据地军民在这里开辟了红色圩场。

步云山： 在茅坪的东南方向，是当年毛主席对地方武装袁文才部队进行政治教育和军事训练的地方。

杨桥湖： 小山村。毛主席当年率领红四军指战员在这里作过社会调查。这里有毛主席旧居和红四军军部旧址。

新　城： 是当年的宁冈县城。一九二八年二月，毛主席指挥红军攻克新城，取得了"新城大捷"。毛主席曾在新城主持召开了红四军第六次代表大会。

柏　露： 座落在丛山峻岭的小山村。一九二九年一月，毛主席在这里主持召开了前委、军委、特委和地方党组织负责人联席会议，即"柏露会议"，决定了向赣南闽西进军等问题。

禾川镇： 永新县城。一九二八年五、六月间，毛主席率领红四军主力三次打开永新县城，并在这里召开了湘赣边界特委、红四军军委，永新县委联席会议，抵制湖南省委执行的错误路线。

龙源口： 位于永新西南边界，是当年永新通往宁冈的必经之道。一九二八年六月，著名的"龙源口大捷"就发生在这里。

塘　边： 位于永新县城西面。一九二八年夏，毛主席率领红四军指战员深入塘边进行社会调查，广泛发动群众，建立地方党组织和民主政权，扩大地方武装，开展土地革命运动。

秋　溪： 在永新县西南边界，龙源口附近。当年毛主席率领工农革命军在这里作过社会调查，建立了秋溪乡党支部和边界最早的地方武装——秋溪乡暴动队等。

三　湾： 座落在井冈山西北麓，是一个丛山环抱的小村庄。一九二七年秋，毛主席率领秋收起义部队在这里进行了著名的"三湾改编"，确立了"支部建在连上"，保证了党对军队的绝对领导。现为永新县三湾公社三湾大队所在地。

泉江镇： 遂川县城。一九二八年一月，毛主席率领工农革命军攻占遂川县城，成立了遂川县工农兵政府。

草　林： 在遂川县城西面。一九二八年，毛主席领导根据地军民在这里开辟了红色圩场。

琴水镇： 莲花县城。一九二七年九月，毛主席率领秋收起义部队向井冈山进军，攻克了县城，点燃了根据地人民武装斗争的熊熊烈火。这里建有毛主席领导莲花人民武装斗争陈列室。

高滩村： 在莲花北面与萍乡市交界处。一九二七年九月二十四日，毛主席率领秋收起义部队行军途中，在这里召开了部队行军会议。

甘家村： 一九二七年九月二十四日，毛主席在这里召开了部队和当地党的负责人会议，研究了进军路线和攻克莲花县城的计划。

茨坪至各主要参观点里程

（公里）

茨坪——大井	7			茨坪——泉江镇	88
茨坪——黄洋界	17			茨坪——柏露	73
茨坪——八面山	19	茨坪——古城	57	茨坪——禾川镇	108
茨坪——双马石	11	茨坪——砻市	49	茨坪——龙源口	97
茨坪——桐木岭	8	茨坪——茅坪	38	茨坪——秋溪	96
茨坪——朱砂冲	17	茨坪——步云山	36	茨坪——三湾	82
茨坪——小井	7	茨坪——洋桥湖	36	茨坪——琴水镇	167
茨坪——黄坳	22	茨坪——新城	68	茨坪——甘家村	191
茨坪——大陇	39	茨坪——草林	62	茨坪——高滩村	207

茨坪



黄洋界盘山公路



砻市

茨坪示意图

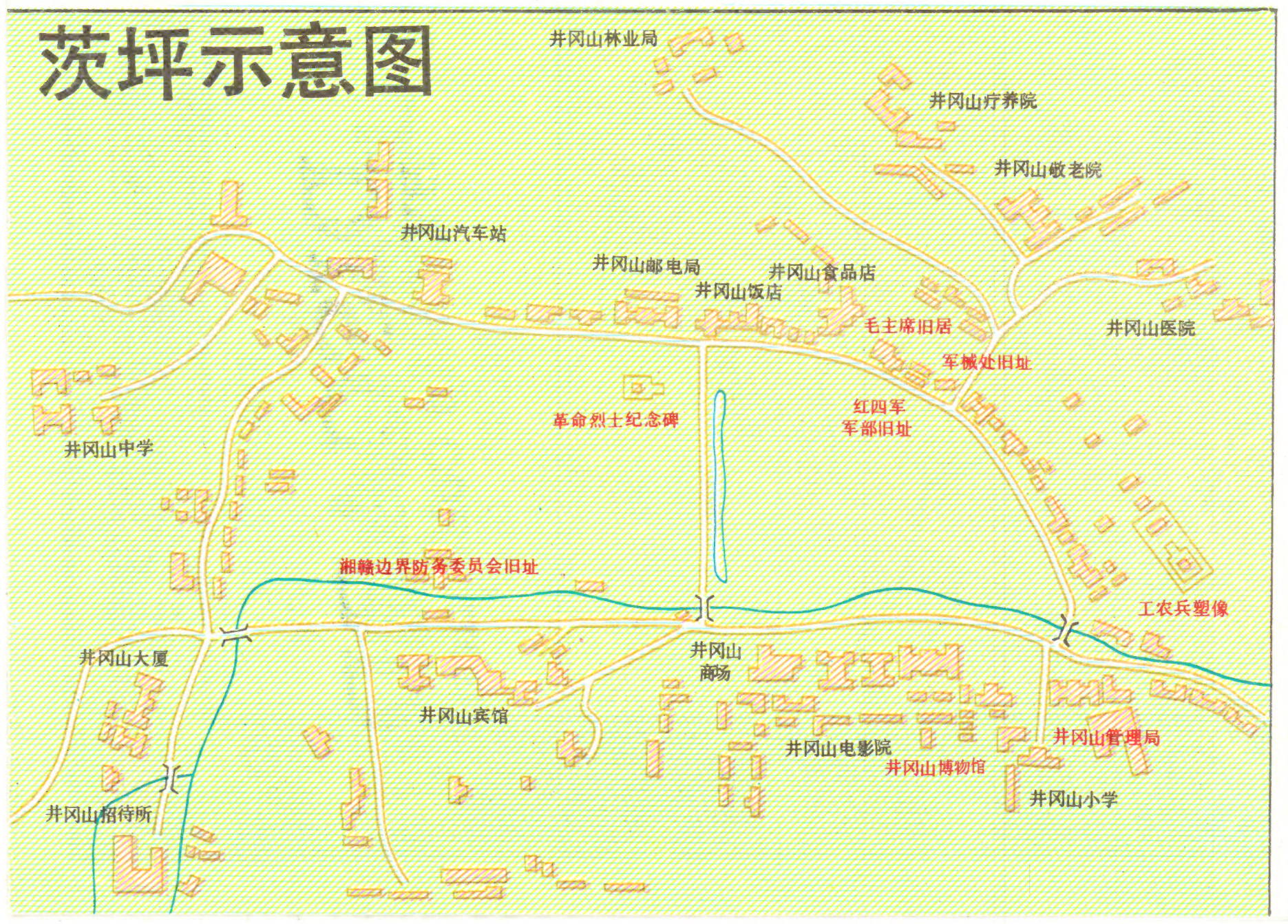
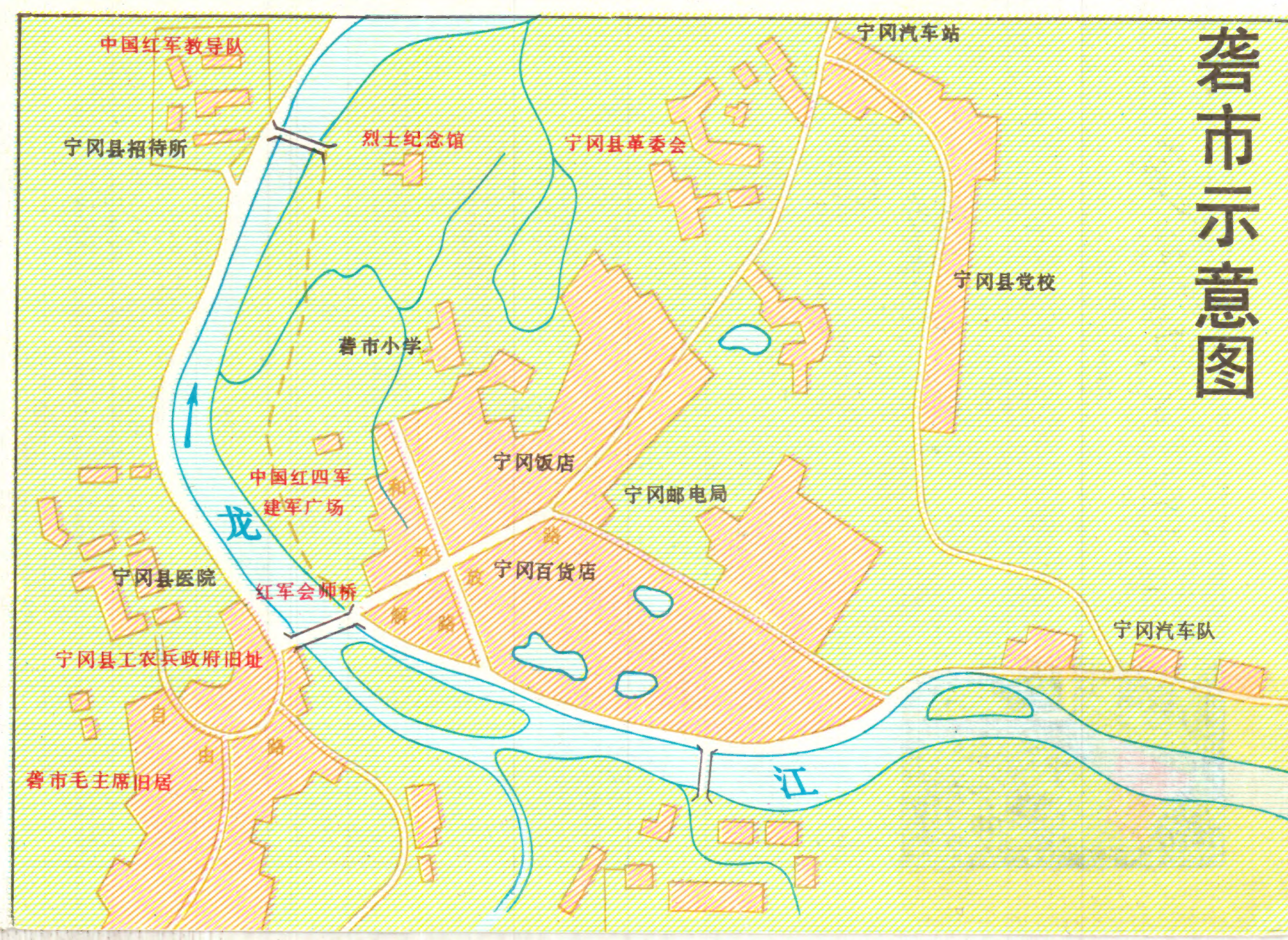
砻市示意图